


FINALE NAZIONALE 2015

LASER TAG



II
CIOCCO



20-21 GIUGNO 2015



RED
RAY



OPORD - OBJ 7.15

GOLF

Ordine di Operazione Terrestre n.ro T-06/15 - Obiettivo GOLF

Finale Campionato LaserTag a Pattuglia Sniper 2013/2015





Operation-Order Golf

CLASSIFICATO.

Copia n.ro: **1 di 9 copie.**

Comando originatore: **Op.Com.ST**

Destinatario : **ST da # 01 a # 09**

Nome In codice : **Golf**

Prot. No : **OpOrd-ST#FINAL.2015**

Ordine di Operazione Terrestre n.ro T-06/15

CodeName Obj: "GOLF"

RIFERIMENTI

Categoria Obj:	I
Tipologia Obj:	F
Azione su Obj:	come descritto sul Regolamento a Pattuglia Sniper ed. 01-2015
Area Temporale Attiva Obj	
Data:	20-06-2015
Orario:	dalle ore 16:00 alle ore 21:00
Cartografia	
Carta:	C.T.R.
Scala:	1:10.000
Reticolo:	UTM
Map Datum:	Roma 40
Coordinata Obj:	operazione di rilevamento da parte degli SniperTeam
Canale Radio:	sarà consegnato durante il Briefing del 19-06-2015
Area Operativa:	aree boschive, agricoli, artificiali con ostacoli naturali a elevazione variabile, edifici rurali, edifici abitati, edifici dismessi, zone adibite ad attività sportive e ricreative.
Fuso orario:	UTC+2
Illuminazione sole:	Sabato sorge alle 05:34 e tramonta alle 20:45 Domenica sorge alle 05:34 e tramonta alle 20:46
Illuminazione luna:	Crescente


EVENTI

(TS/AI-G) Alle ore 09:00 viene riscontrata un'anomalia sul software di gestione dati di X10, praticamente la strumentazione dell'Airvision Drone difetta sui rilevamenti non riportando le coordinate geografiche dei siti visionati.

(TS/AI-G) Alle ore 09:08 X10 sta monitorando un'area a Sud/Ovest della nostra area di competenza dove fonti Humint hanno riportato di un consistente movimento di mezzi da Sud verso Nord arrivando a fermarsi in un sito a ridosso del villaggio.

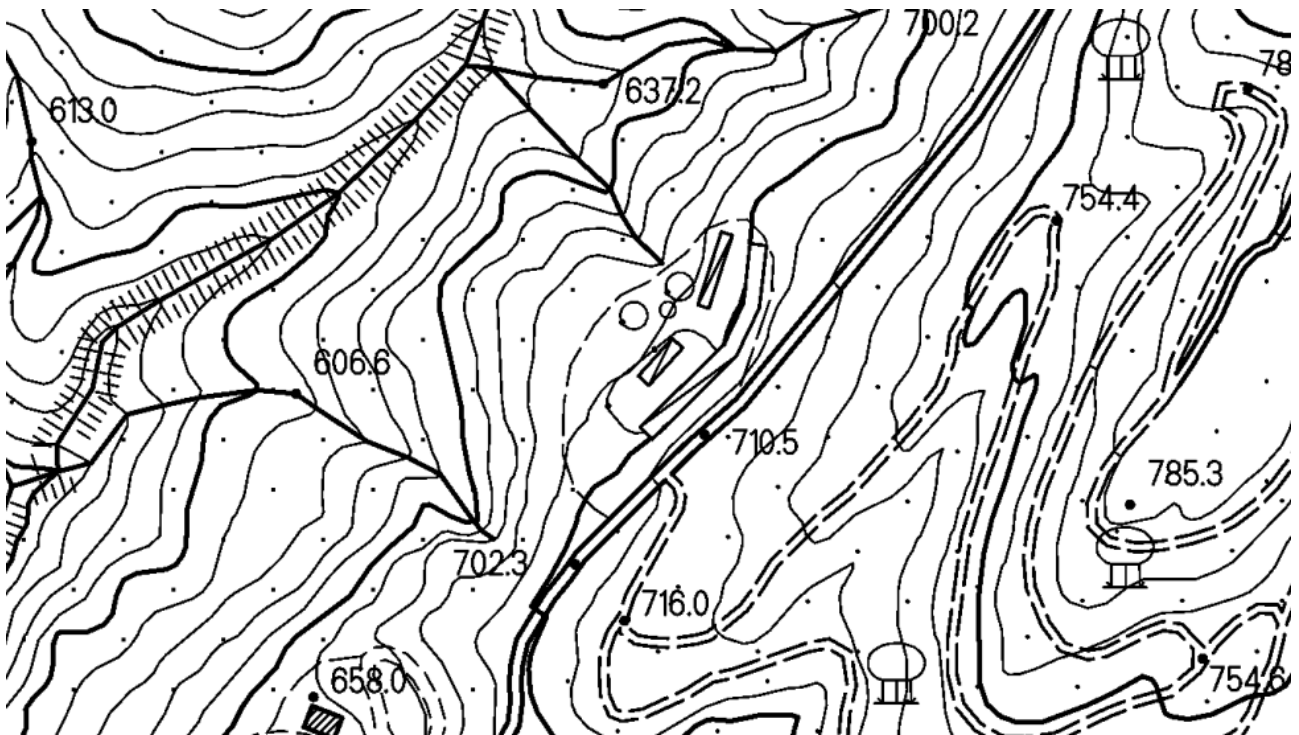
(TS/AI-G) Alle ore 09:16 viene rilevato che all'interno del sito vi è un costante ingresso di mezzi articolati oltre ad un numero ingente di personale addetto allo scarico. Il materiale scaricato viene celermente stoccato all'interno di un capannone.

(TS/AI-G) Le poche informazioni, che attualmente abbiamo a disposizione, sono le immagini ricevute da X10 e che sta monitorando un'area a Sud/Ovest della nostra area di competenza.



(TS/AI-G) Internamente ed esternamente dal sito viene rilevata la presenza di ostili dediti ad un'azione di controllo muniti di armi automatiche.

(TS/AI-G) Al suo interno vi è riscontrata la presenza di tre ostili in uniforme dell'esercito russo atti a coordinare l'intera logistica ed a verificare l'integrità del materiale da stoccare.



(TS/AI-G) Alle h 09:30 facciamo urgente richiesta di un'azione immediata dei nostri SniperTeam per l'acquisizione dell'obiettivo CodeName: GOLF.

(TS/AI-G) Viene confermato che l'azione primaria su Obj GOLF è rilevare l'esatta posizione geografica del sito, effettuare una ricognizione approfondita ed eliminare il più alto in grado.

(TS/AI-G) L'HQ conferma che dalle ore 16:00 hanno inizio le operazioni.